



Distancia	Desnivel	Dificultad física	Dificultad técnica	Puntos de inicio	Puntos de agua
Distantzia	Desnibela	Zailtasun fisikoa	Zailtasun teknikoa	Abiapuntuak	Iturriak
Distance	Height difference	Physical difficulty	Technical difficulty	Starting points	Water sources
7,1 Km	92 m	● ○ ○ ○	● ○ ○ ○	LABEAGA IGÚZQUIZA / IGUZKITZA	LABEAGA IGÚZQUIZA / IGUZKITZA



Descripción de la ruta / Ibilbidearen deskribapena

[Cas] Paseo fluvial del Ega

El paseo fluvial del Ega es otro de los atractivos naturales del Distrito de Igúzquiza.

Podemos iniciar la ruta desde Igúzquiza o Labeaga. Para descender hasta la ribera del Ega tomamos una bonita senda entre encinas por la zona denominada El Saladillo. Una vez llegamos a la orilla derecha, tomamos un camino rodeado de choperas y de vegetación típica de ribera. En este agradable trayecto, vamos a pasar por el Barrio del Molino de Labeaga.

A pesar de no ser visitable, este molino está perfectamente conservado y ha sido testigo de cientos de días de molienda. En él se triturbaba el cereal para el ganado así como el trigo que se destinaba a hacer pan.

Al llegar a la carretera local de acceso a Labeaga, abandonamos el cauce para emprender el ascenso hacia Igúzquiza a través de caminos en muy buen estado donde disfrutaremos de la presencia de Montejurra y Monjardin en el horizonte.

[Eus] Egako ibai-pasealekua

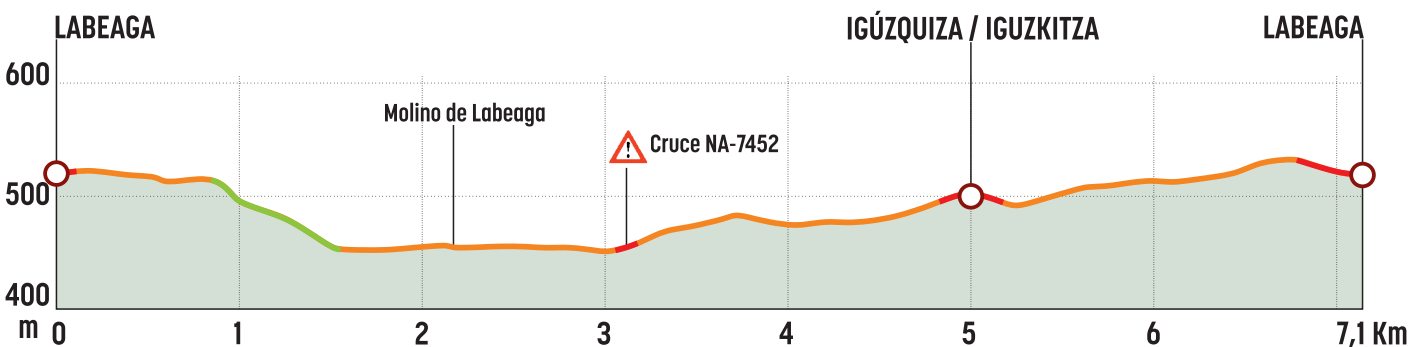
Ega ibaiaren pasealekua da Iguzkitzako Distrituko beste natur-elementu erakargarri bat.

Iguzkitza edo Labeagatik has dezakegu ibilbidea. Ega ibaiertzerara jaisteko, El Saladillo izeneko gunean artean artean bide eder bat hartuko dugu. Eskuineko ertzerara iritsitakoan, makalez eta ibaiertzeko landaretzaz inguratutako bide bat hartuko dugu. Ibilbide atsegin honetan, Labeagako Errota auzotik igaroko gara.

Bisitatzeko modukoa ez izan arren, errota hau oso ongi kontserbatuta dago eta ehunka ehotze egunen lekuko izan da. Bertan, abereentzako zereala birrintzen zen, baita ogia egiteko erabiltzen zen garia ere.

Labeagara doan tokiko errepedera iristean, ibilgua utzi eta Iguzkitzarantz abiatuko gara, oso egoera onean dauden bideetatik. Bertan, Jurramendi eta Monjardin ikusiko ditugu zeruertzean.

Perfil / Soslai / Profile



Tipo de firme:

Bide-zoru mota:

Surface type:

Asfalto / Errepidea / Asphalt

0,7 km - 10%

Pista / Mendi-bidea / Dirt road

5,6 km - 79%

Sendero / Bidexka / Singletrack

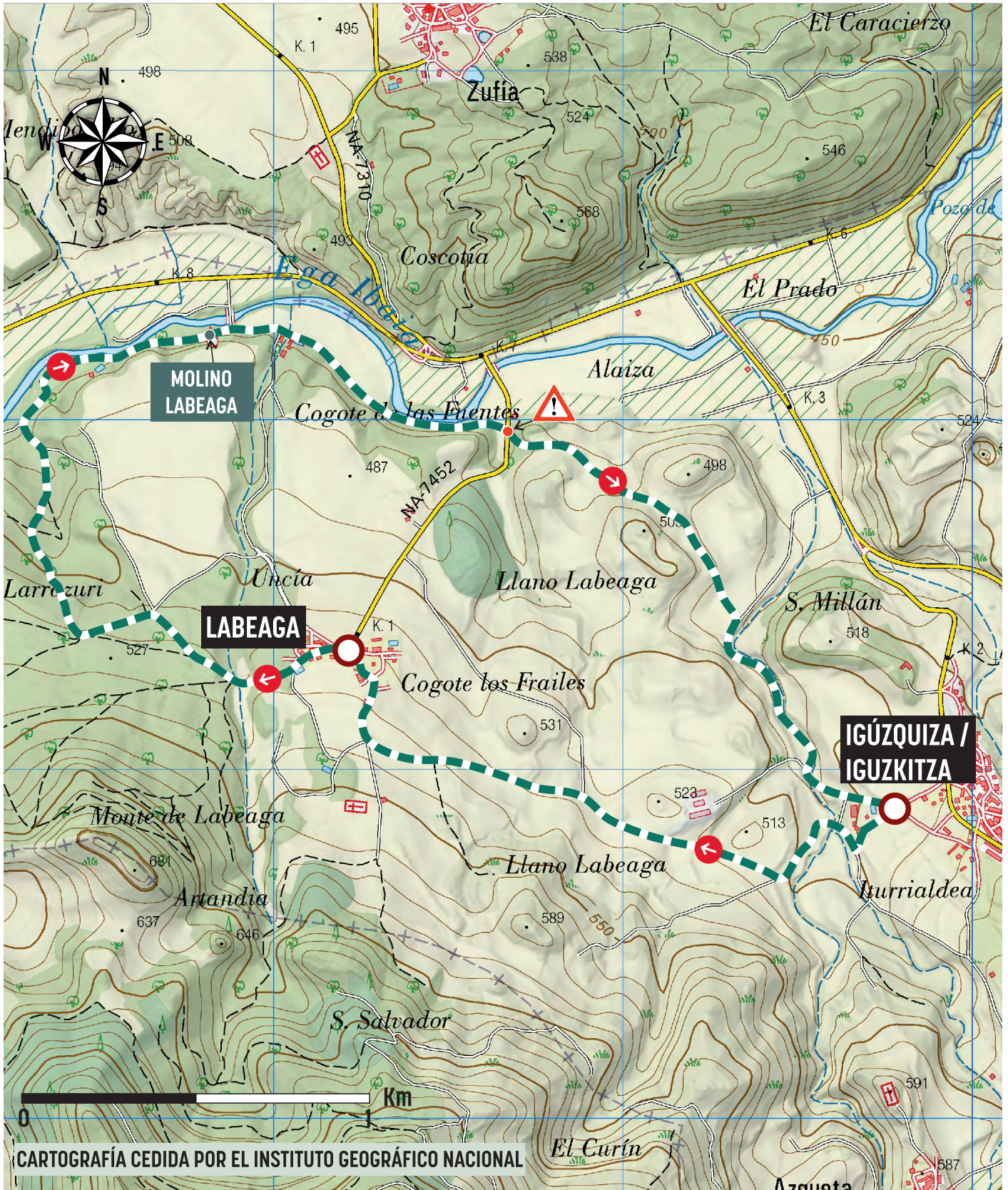
0,8 km - 11%



Ayuntamiento del distrito de
Igúzquiza

RUTA 5

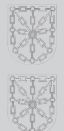
Paseo fluvial del Ega
Egako ibai-pasealekua



CARTOGRAFÍA CEDIDA POR EL INSTITUTO GEOGRÁFICO NACIONAL



Ayuntamiento del distrito de
Igúzquiza



Concejo de Ázqueta

Concejo de Labeaga



Concejo de Igúzquiza



Concejo de Urbiola